

98434

Pomorze, dn. 07.08.2025

Nadleśnictwo Pomorze
Pomorze 8G
16-506 Giby

Odbiorca korespondencji:
STAROSTWO POWIATOWE W SEJNACH
UL. 1 MAJA 1
16-500 SEJNY

Numer sprawy: S.270.6.2025

POTWIERDZENIE ODBIORU OSOBISTEGO

Id korespondencji:10288

Potwierdzam odbiór następujących dokumentów:

- *Sprawa_S.270.6.2025 zgłoszenie (48349.98434.98789)*

| | |
|-------------------------------|---|
| Starostwo Powiatowe w Sejnach | |
| Sekretariat | |
| Data wpływu | 07. SIE. 2025 |
| Nr | Liczba zał. |
| Podpis |  |

Data odbioru i podpis odbiorcy



SDW/1192/2025
ID : 22060300010759



Zn.spr.: S.270.6.2025

Pomorze, dnia 07.08.2025r.

**Starostwo Powiatowe
w Sejnach**
ul. 1-go Maja 1
16-500 Sejny

*Dotyczy: Zgłoszenie robót budowlanych niewymagających pozwolenia na budowę –
MPP Budwieć.*

Nadleśnictwo Pomorze zgłasza roboty budowlane niewymagające pozwolenia na budowę polegające na budowie miejsc postoju pojazdów wraz z budową niezbędnej infrastruktury w postaci obiektów małej architektury na terenie Leśnictwa Budwieć. Miejsce postoju pojazdów w Leśnictwie Budwieć położone będzie na działce o nr ewidencyjnym 735, obręb Wigrańce, gmina Sejny, powiat Sejneński.

Nadleśnictwo planuje rozpoczęcie robót po 20 sierpnia 2025 r. Termin ten jest krótszy od wymaganego terminu, po którym można rozpocząć wykonywanie robót, jeżeli organ nie wniósł zastrzeżeń, ponieważ zachowanie ustawowego terminu, przy sposobie wyłonienia wykonawcy robót zgodnie z Ustawą prawo zamówień publicznych spowodowałoby, że realizacja robót rozpoczęłaby się na początku pierwszej dekady września br.

Wcześniejsze rozpoczęcie robót pozwoli na ich wykonanie w warunkach sprzyjających realizacji te typu robót.

NADLEŚNICZY
Nadleśnictwa Pomorze

Krzysztof Bonarski

Załączniki

1. Załącznik nr 1 – Zgłoszenie budowy lub wykonywania innych robót budowlanych niewymagających pozwolenia na budowę wraz z załącznikami.

ZGŁOSZENIE

budowy lub wykonywania innych robót budowlanych (PB-2)

PB-2 nie dotyczy budowy i przebudowy budynku mieszkalnego jednorodzinnego

Podstawa prawna: Art. 30 ust. 2 w zw. z ust. 4d ustawy z dnia 7 lipca 1994 r. – Prawo budowlane (Dz. U. z 2020 r. poz. 1333, z późn. zm.).

1. ORGAN ADMINISTRACJI ARCHITEKTONICZNO-BUDOWLANEJ

Nazwa: **STAROSTA SEJNEŃSKI**

2.1. DANE INWESTORA¹⁾

Imię i nazwisko lub nazwa: **Państwowe Gospodarstwo Leśne Lasy Państwowe Nadleśnictwo Pomorze**

Kraj: **Polska** Województwo: **podlaskie**

Powiat: **sejneński** Gmina: **Giby**

Ulica: **nie dotyczy** Nr domu: **..8G**..... Nr lokalu: **nie dotyczy**

Miejscowość **Pomorze** Kod pocztowy: **16-506** Poczta: **Giby**.....

Email (nieobowiązkowo): **pomorze@bialystok.lasy.gov.pl**.....

Nr tel. (nieobowiązkowo): **87 516 57 80**

2.2. DANE INWESTORA (DO KORESPONDENCJI)¹⁾

Wypełnia się, jeżeli adres do korespondencji inwestora jest inny niż wskazany w pkt 2.1.

Kraj: Województwo:

Powiat: Gmina:

Ulica: Nr domu: Nr lokalu:

Miejscowość: Kod pocztowy: Poczta:

Adres skrzynki ePUAP²⁾: **/pgl_lp_0122/SkrytkaESP**.....

3. DANE PEŁNOMOCNIKA¹⁾

Wypełnia się, jeżeli inwestor działa przez pełnomocnika.

☐ pełnomocnik

☐ pełnomocnik do doręczeń

Imię i nazwisko:

Kraj: Województwo:

Powiat: Gmina:

Ulica: Nr domu: Nr lokalu:

Miejscowość: Kod pocztowy: Poczta:

Adres skrzynki ePUAP²⁾:

Email (nieobowiązkowo):

Nr tel. (nieobowiązkowo):

4. INFORMACJE O ROBOTACH BUDOWLANYCH

Rodzaj, zakres i sposób wykonywania: **budowa utwardzonego żwirem i ogrodzonego miejsca postoju pojazdów dla 4 pojazdów, w tym jednego miejsca dla osób niepełnosprawnych wraz z budową niezbędnej infrastruktury w postaci obiektów małej architektury tj. wiaty o wymiarach w rzucie 3,60 x 4,20 m ze stołem i ławkami, stojaka na rowery oraz kosza na śmieci na terenie Leśnictwa Budwieć.**

.....

.....

.....

.....

.....

Planowany termin rozpoczęcia³⁾: **po 28.08.2025 r.**

5. DANE NIERUCHOMOŚCI (MIEJSCE WYKONYWANIA ROBÓT BUDOWLANYCH)¹⁾

Województwo: **podlaskie**

Powiat: **sejneński** Gmina: **Sejny**

ulica: **nie dotyczy** Nr domu: **nie dotyczy**

Miejscowość: **nie dotyczy** Kod pocztowy: **16-500 Sejny**

I identyfikator działki ewidencyjnej³⁾: **Jednostka ewidencyjna 200905_2 Sejny, Działka ewidencyjna nr 735 – obręb Wigrańce (0047)**

6. OŚWIADCZENIE W SPRAWIE KORESPONDENCJI ELEKTRONICZNEJ

☒ Wyrażam zgodę

☐ Nie wyrażam zgody

na doręczanie korespondencji w niniejszej sprawie za pomocą środków komunikacji elektronicznej w rozumieniu art. 2 pkt 5 ustawy z dnia 18 lipca 2002 r. o świadczeniu usług drogą elektroniczną (Dz. U. z 2020 r. poz. 344).

7. ZAŁĄCZNIKI

☒ Oświadczenie o posiadaniu prawa do dysponowania nieruchomością na cele budowlane.

☐ Pełnomocnictwo do reprezentowania inwestora (opłacone zgodnie z ustawą z dnia 16 listopada 2006 r. o opłacie skarbowej (Dz. U. z 2020 r. poz. 1546, z późn. zm.)) – jeżeli inwestor działa przez pełnomocnika.

☐ Potwierdzenie uiszczenia opłaty skarbowej – jeżeli obowiązek uiszczenia takiej opłaty wynika z ustawy z dnia 16 listopada 2006 r. o opłacie skarbowej.

Inne (wymagane przepisami prawa):

☒ **Dokumentacja techniczna na budowę Miejsc Postoju Pojazdów Budwieć**

8. PODPIS INWESTORA (PEŁNOMOCNIKA) I DATA PODPISU

Podpis powinien być czytelny. Podpis i datę podpisu umieszcza się w przypadku dokonywania zgłoszenia w postaci papierowej.

07.08.2025r.
Nadleśnictwa Pomorze
Krzysztof Bednarski

¹⁾ W przypadku większej liczby inwestorów, pełnomocników lub nieruchomości dane kolejnych inwestorów, pełnomocników lub nieruchomości dodaje się w formularzu albo zamieszcza na osobnych stronach i dołącza do formularza.

²⁾ Adres skrzynki ePUAP wskazuje się w przypadku wyrażenia zgody na doręczanie korespondencji w niniejszej sprawie za pomocą środków komunikacji elektronicznej.

³⁾ W przypadku zgłoszenia budowy tymczasowego obiektu budowlanego w polu „Planowany termin rozpoczęcia” należy wskazać również planowany termin rozbiórki lub przeniesienia w inne miejsce tego obiektu.

⁴⁾ W przypadku formularza w postaci papierowej zamiast identyfikatora działki ewidencyjnej można wskazać jednostkę ewidencyjną, obręb ewidencyjny i nr działki ewidencyjnej oraz arkusz mapy, jeżeli występuje.

OŚWIADCZENIE
o posiadanym prawie do dysponowania nieruchomością na cele budowlane
(PB-5)

Podstawa prawna: Art. 32 ust. 4 pkt 2 ustawy z dnia 7 lipca 1994 r. - Prawo budowlane (Dz. U. z 2020 r. poz. 1333, z późn. zm.).

Dodatkowe informacje: Prawo do dysponowania nieruchomością na cele budowlane jest to tytuł prawny wynikający z prawa własności, użytkowania wieczystego, zarządu, ograniczonego prawa rzeczowego albo stosunku zobowiązaniowego, przewidującego uprawnienia do wykonywania robót budowlanych.

W przypadku, gdy do złożenia oświadczenia zobowiązanych jest kilka osób, każda z tych osób składa oświadczenie oddzielnie na osobnym formularzu.

1. DANE INWESTORA¹⁾

Imię i nazwisko lub nazwa: **Państwowe Gospodarstwo Leśne Lasy Państwowe Nadleśnictwo Pomorze**

Kraj: **Polska** Województwo: **podlaskie**

Powiat: **sejneński** Gmina: **Giby**

Ulica: **nie dotyczy** Nr domu: **8G** Nr lokalu: **nie dotyczy**

Miejscowość **Pomorze** Kod pocztowy: **16-506** Poczta: **Giby**

2. DANE OSOBY UPOWAŻNIONEJ DO ZŁOŻENIA OŚWIADCZENIA W IMIENIU INWESTORA¹⁾

Imię i nazwisko lub nazwa: **Krzysztof Bednarski**

Kraj: **Polska** Województwo: **podlaskie**

Powiat: **sejneński** Gmina: **Giby**

Ulica: **nie dotyczy** Nr domu: **21A** Nr lokalu: **nie dotyczy**

Miejscowość **Giby** Kod pocztowy: **16-506** Poczta: **Giby**

3. DANE NIERUCHOMOŚCI²⁾

Województwo: **podlaskie**

Powiat: **sejneński** Gmina: **Sejny**

Ulica: **nie dotyczy** Nr domu: **nie dotyczy**

Miejscowość: **nie dotyczy** Kod pocztowy: **16-500 Sejny**

Identyfikator działki ewidencyjnej³⁾: **Jednostka ewidencyjna 200905_2 Sejny, Działka ewidencyjna nr 735 – obręb Wigrańce (0047)**

Liczba stron zawierających dane o kolejnych nieruchomościach (załączonych do oświadczenia):

Po zapoznaniu się z art. 32 ust. 4 pkt 2 oraz art. 3 pkt 11 ustawy z dnia 7 lipca 1994 r. – Prawo budowlane oświadczam, że posiadam prawo do dysponowania nieruchomością (nieruchomościami) na cele budowlane określoną (określonymi) w pkt 3 tego oświadczenia.

Jestem świadomy (świadoma) odpowiedzialności karnej za podanie nieprawdy w niniejszym oświadczeniu, zgodnie z art. 233 ustawy z dnia 6 czerwca 1997 r. – Kodeks karny (Dz. U. z 2020 r. poz. 1444, z późn. zm.)

4. PODPIS INWESTORA LUB OSOBY UPOWAŻNIONEJ DO ZŁOŻENIA OŚWIADCZENIA W IMIENIU INWESTORA I DATA PODPISU

Podpis powinien być czytelny.

.....


¹⁾ Wypełnia się, jeżeli oświadczenie jest składane w imieniu osoby prawnej lub jednostki organizacyjnej nieposiadającej osobowości prawnej albo oświadczenie w imieniu inwestora składa jego pełnomocnik.

²⁾ W przypadku większej liczby nieruchomości dane kolejnych nieruchomości dodaje się w formularzu albo zamieszcza na osobnych stronach i dołącza do formularza.

³⁾ W przypadku oświadczenia sporządzanego w postaci papierowej zamiast identyfikatora działki ewidencyjnej można wskazać obręb ewidencyjny i nr działki ewidencyjnej oraz arkusz mapy, jeżeli występuje.

DOKUMENTACJA TECHNICZNA

Nazwa opracowania: Miejsce postoju pojazdów Budwieć
Wykonanie miejsc postoju pojazdów (do 10 miejsc)

Adres inwestycji: Województwo podlaskie
Powiat sejneński
Jednostka ewidencyjna 200905_2 Sejny
Działka ewidencyjna nr 735 – obręb Wigrańce
(0047)
Leśnictwo Budwieć
Nadleśnictwo Pomorze

Inwestor: Nadleśnictwo Pomorze
Pomorze 8G
16 - 506 Giby

Opracował: inż. Jacek Czarniecki
Nr uprawnień budowlanych SUW-100/89


inż. Jacek Czarniecki
Upr. konstrukcyjno-budowlane
Nr SUW-100/89

Pomorze, sierpień 2025 r.

ZAWARTOŚĆ OPRACOWANIA

1.0 Część opisowa:

1.1 Strona tytułowa

1.2 Opis techniczny

1.3 Kopia mapy zasadniczej w skali 1:1000

2.0 Część rysunkowa:

2.1 Plan sytuacyjny

2.2 Lokalizacja MPP w L. Budwieć



OPIS TECHNICZNY

1.0 Temat opracowania:

Wykonanie miejsca postoju pojazdów (MPP) na nieruchomości oznaczonej nr geodezyjnym 735 – obręb ewidencyjny Wigrańce, powiat sejneński, województwo podlaskie, Leśnictwo Budwieć, Nadleśnictwo Pomorze.

2.0 Podstawa opracowania, materiały wyjściowe:

Wizja lokalna terenu.

3.0 Przedmiot inwestycji:

Przedmiotem inwestycji jest wykonanie miejsc postoju pojazdów (MPP) na nieruchomości oznaczonej nr geodezyjnym 735 – obręb ewidencyjny Wigrańce, Leśnictwo Budwieć, polegające na utwardzeniu placu żwirem ulepszonym i jego ogrodzeniu wraz z wyposażeniem w towarzyszącą infrastrukturę tj. wiatę ze stolikiem i ławkami, koszem na śmieci. MPP wyposażone będzie w stojak na rowery. Ustawione zostaną również tablice informacyjne (Regulamin MPP, Znak MPP, Tabliczka informacyjna informująca o wydzielonym miejscu postojowym dla osób niepełnosprawnych).

4.0 Istniejący stan zagospodarowania terenu:

Teren będący przedmiotem opracowania zlokalizowany na działce leśnej w granicach administracyjnych obrębu Wigrańce. Działka o nr geodezyjnym 735 – obręb Wigrańce jest w zarządzie Nadleśnictwa Pomorze. W chwili obecnej teren przeznaczony pod MPP nie jest zagospodarowany i stanowi część lasu. Na przedmiotowym terenie nie występują żadne sieci.

5.0 Projektowane zagospodarowanie terenu:

Inwestycja zakłada wykonanie miejsc postoju pojazdów (MPP) na nieruchomości oznaczonej nr geod. 735 – obręb Wigrańce. Przed wykonaniem miejsca postoju pojazdów należy wyprofilować teren nadając normatywne spadki poprzeczne i podłużne.

Konstrukcja nawierzchni miejsc postoju pojazdów:

- podbudowa z kruszywa naturalnego (pospółka) o gr. 20 cm po zagęszczeniu
- nawierzchnia z kruszywa naturalnego z 30% dodatkiem kruszywa łamanego o gr. 15 cm po zagęszczeniu do wskaźnika min. 0,99 z zachowaniem spadów na teren przyległy.

W planowanym zamierzeniu projektowana jest powierzchnia na rekreację przylegająca bezpośrednio do MPP. Wiata oddzieloną za pomocą ogrodzenia

wykonanego z obtoczonych słupków i żerdzi. Bezpośredni przy MPP lokalizuje się zadane miejsce (wiatę) odpoczynku dla turystów i przejezdnych, zawierające stolik z ławkami, stojak na rowery oraz kosz na śmieci.

6.0 Odwodnienie:

Wody opadowe zostaną powierzchniowo skierowane na tereny zielone. Projektuje się spadki poprzeczne 2% zarówno na części przeznaczonej dla pojazdów jak i rekreację. Nie przewiduje się dodatkowych sposobów odwodnienia.

7.0 Organizacja ruchu:

Na planowanym miejsc postoju pojazdów przewiduje się ustawienie znak informacyjny „MPP” oraz umieszczenie znaku postoju dla osób niepełnosprawnych.

8.0 Roboty ziemne:

Roboty ziemne należy wykonać zgodnie z normą PN - S - 02205 profilowanie i zagęszczenie warstwy konstrukcyjnej miejsc postoju pojazdów.

Należy zachować szczególną uwagę aby nie zniszczyć istniejącej ściółki leśnej poza miejscami, w których wykonywana będzie nawierzchnia.

9.0 Mała architektura:

Planowane jest usytuowanie elementów małej architektury tj.:

- stół z dwoma ławkami zadany wiatą szt. 1,
- kosz na śmieci szt. 1,
- drewniane ogrodzenie.

10.0 Wyposażenie:

Planowane jest następujące wyposażenie MPP tj.:

- regulamin MPP,
- znak MPP Budwieć,
- metalowy stojak na rowery (pięciostanowiskowy) szt. 1,
- tabliczka informacyjna o miejscu postoju dla osób niepełnosprawnych.

Opracował:


Inż. Jacek Czarniecki
Upr. konstrukcyjno-budowlane
Nr SUW-100/89

~~Powiat: sejneński~~

Obręb ewidencyjny: 47 WIGRAŃCE

Godlo mapy: **Godlo mapy**

Nr kancelaryjny:

KOPIA MAPY ZASADNICZEJ
Skala 1:1000

[illegible]

1. $\frac{1}{2} \times \frac{1}{2} = \frac{1}{4}$
 2. $\frac{1}{2} \times \frac{1}{4} = \frac{1}{8}$
 3. $\frac{1}{4} \times \frac{1}{4} = \frac{1}{16}$
 4. $\frac{1}{2} \times \frac{1}{8} = \frac{1}{16}$
 5. $\frac{1}{4} \times \frac{1}{8} = \frac{1}{32}$
 6. $\frac{1}{2} \times \frac{1}{16} = \frac{1}{32}$
 7. $\frac{1}{4} \times \frac{1}{16} = \frac{1}{64}$
 8. $\frac{1}{2} \times \frac{1}{32} = \frac{1}{64}$
 9. $\frac{1}{4} \times \frac{1}{32} = \frac{1}{128}$
 10. $\frac{1}{2} \times \frac{1}{64} = \frac{1}{128}$
 11. $\frac{1}{4} \times \frac{1}{128} = \frac{1}{256}$
 12. $\frac{1}{2} \times \frac{1}{256} = \frac{1}{256}$
 13. $\frac{1}{4} \times \frac{1}{256} = \frac{1}{512}$
 14. $\frac{1}{2} \times \frac{1}{512} = \frac{1}{512}$
 15. $\frac{1}{4} \times \frac{1}{512} = \frac{1}{1024}$
 16. $\frac{1}{2} \times \frac{1}{1024} = \frac{1}{1024}$
 17. $\frac{1}{4} \times \frac{1}{1024} = \frac{1}{2048}$
 18. $\frac{1}{2} \times \frac{1}{2048} = \frac{1}{2048}$
 19. $\frac{1}{4} \times \frac{1}{2048} = \frac{1}{4096}$
 20. $\frac{1}{2} \times \frac{1}{4096} = \frac{1}{4096}$
 21. $\frac{1}{4} \times \frac{1}{4096} = \frac{1}{8192}$
 22. $\frac{1}{2} \times \frac{1}{8192} = \frac{1}{8192}$
 23. $\frac{1}{4} \times \frac{1}{8192} = \frac{1}{16384}$
 24. $\frac{1}{2} \times \frac{1}{16384} = \frac{1}{16384}$
 25. $\frac{1}{4} \times \frac{1}{16384} = \frac{1}{32768}$
 26. $\frac{1}{2} \times \frac{1}{32768} = \frac{1}{32768}$
 27. $\frac{1}{4} \times \frac{1}{32768} = \frac{1}{65536}$
 28. $\frac{1}{2} \times \frac{1}{65536} = \frac{1}{65536}$
 29. $\frac{1}{4} \times \frac{1}{65536} = \frac{1}{131072}$
 30. $\frac{1}{2} \times \frac{1}{131072} = \frac{1}{131072}$
 31. $\frac{1}{4} \times \frac{1}{131072} = \frac{1}{262144}$
 32. $\frac{1}{2} \times \frac{1}{262144} = \frac{1}{262144}$
 33. $\frac{1}{4} \times \frac{1}{262144} = \frac{1}{524288}$
 34. $\frac{1}{2} \times \frac{1}{524288} = \frac{1}{524288}$
 35. $\frac{1}{4} \times \frac{1}{524288} = \frac{1}{1048576}$
 36. $\frac{1}{2} \times \frac{1}{1048576} = \frac{1}{1048576}$
 37. $\frac{1}{4} \times \frac{1}{1048576} = \frac{1}{2097152}$
 38. $\frac{1}{2} \times \frac{1}{2097152} = \frac{1}{2097152}$
 39. $\frac{1}{4} \times \frac{1}{2097152} = \frac{1}{4194304}$
 40. $\frac{1}{2} \times \frac{1}{4194304} = \frac{1}{4194304}$
 41. $\frac{1}{4} \times \frac{1}{4194304} = \frac{1}{8388608}$
 42. $\frac{1}{2} \times \frac{1}{8388608} = \frac{1}{8388608}$
 43. $\frac{1}{4} \times \frac{1}{8388608} = \frac{1}{16777216}$
 44. $\frac{1}{2} \times \frac{1}{16777216} = \frac{1}{16777216}$
 45. $\frac{1}{4} \times \frac{1}{16777216} = \frac{1}{33554432}$
 46. $\frac{1}{2} \times \frac{1}{33554432} = \frac{1}{33554432}$
 47. $\frac{1}{4} \times \frac{1}{33554432} = \frac{1}{67108864}$
 48. $\frac{1}{2} \times \frac{1}{67108864} = \frac{1}{67108864}$
 49. $\frac{1}{4} \times \frac{1}{67108864} = \frac{1}{134217728}$
 50. $\frac{1}{2} \times \frac{1}{134217728} = \frac{1}{134217728}$
 51. $\frac{1}{4} \times \frac{1}{134217728} = \frac{1}{268435456}$
 52. $\frac{1}{2} \times \frac{1}{268435456} = \frac{1}{268435456}$
 53. $\frac{1}{4} \times \frac{1}{268435456} = \frac{1}{536870912}$
 54. $\frac{1}{2} \times \frac{1}{536870912} = \frac{1}{536870912}$
 55. $\frac{1}{4} \times \frac{1}{536870912} = \frac{1}{1073741824}$
 56. $\frac{1}{2} \times \frac{1}{1073741824} = \frac{1}{1073741824}$
 57. $\frac{1}{4} \times \frac{1}{1073741824} = \frac{1}{2147483648}$
 58. $\frac{1}{2} \times \frac{1}{2147483648} = \frac{1}{2147483648}$
 59. $\frac{1}{4} \times \frac{1}{2147483648} = \frac{1}{4294967296}$
 60. $\frac{1}{2} \times \frac{1}{4294967296} = \frac{1}{4294967296}$
 61. $\frac{1}{4} \times \frac{1}{4294967296} = \frac{1}{8589934592}$
 62. $\frac{1}{2} \times \frac{1}{8589934592} = \frac{1}{8589934592}$
 63. $\frac{1}{4} \times \frac{1}{8589934592} = \frac{1}{17179869184}$
 64. $\frac{1}{2} \times \frac{1}{17179869184} = \frac{1}{17179869184}$
 65. $\frac{1}{4} \times \frac{1}{17179869184} = \frac{1}{34359738368}$
 66. $\frac{1}{2} \times \frac{1}{34359738368} = \frac{1}{34359738368}$
 67. $\frac{1}{4} \times \frac{1}{34359738368} = \frac{1}{68719476736}$
 68. $\frac{1}{2} \times \frac{1}{68719476736} = \frac{1}{68719476736}$
 69. $\frac{1}{4} \times \frac{1}{68719476736} = \frac{1}{137438953472}$
 70. $\frac{1}{2} \times \frac{1}{137438953472} = \frac{1}{137438953472}$
 71. $\frac{1}{4} \times \frac{1}{137438953472} = \frac{1}{274877906944}$
 72. $\frac{1}{2} \times \frac{1}{274877906944} = \frac{1}{274877906944}$
 73. $\frac{1}{4} \times \frac{1}{274877906944} = \frac{1}{549755813888}$
 74. $\frac{1}{2} \times \frac{1}{549755813888} = \frac{1}{549755813888}$
 75. $\frac{1}{4} \times \frac{1}{549755813888} = \frac{1}{1099511627776}$
 76. $\frac{1}{2} \times \frac{1}{1099511627776} = \frac{1}{1099511627776}$
 77. $\frac{1}{4} \times \frac{1}{1099511627776} = \frac{1}{2199023255552}$
 78. $\frac{1}{2} \times \frac{1}{2199023255552} = \frac{1}{2199023255552}$
 79. $\frac{1}{4} \times \frac{1}{2199023255552} = \frac{1}{4398046511104}$
 80. $\frac{1}{2} \times \frac{1}{4398046511104} = \frac{1}{4398046511104}$
 81. $\frac{1}{4} \times \frac{1}{4398046511104} = \frac{1}{8796093022208}$
 82. $\frac{1}{2} \times \frac{1}{8796093022208} = \frac{1}{8796093022208}$
 83. $\frac{1}{4} \times \frac{1}{8796093022208} = \frac{1}{17592186044416}$
 84. $\frac{1}{2} \times \frac{1}{17592186044416} = \frac{1}{175921$

Małgorzata Kojto
INSPEKTOR
w Wydziale Geodezji i Kartografii

463/2024

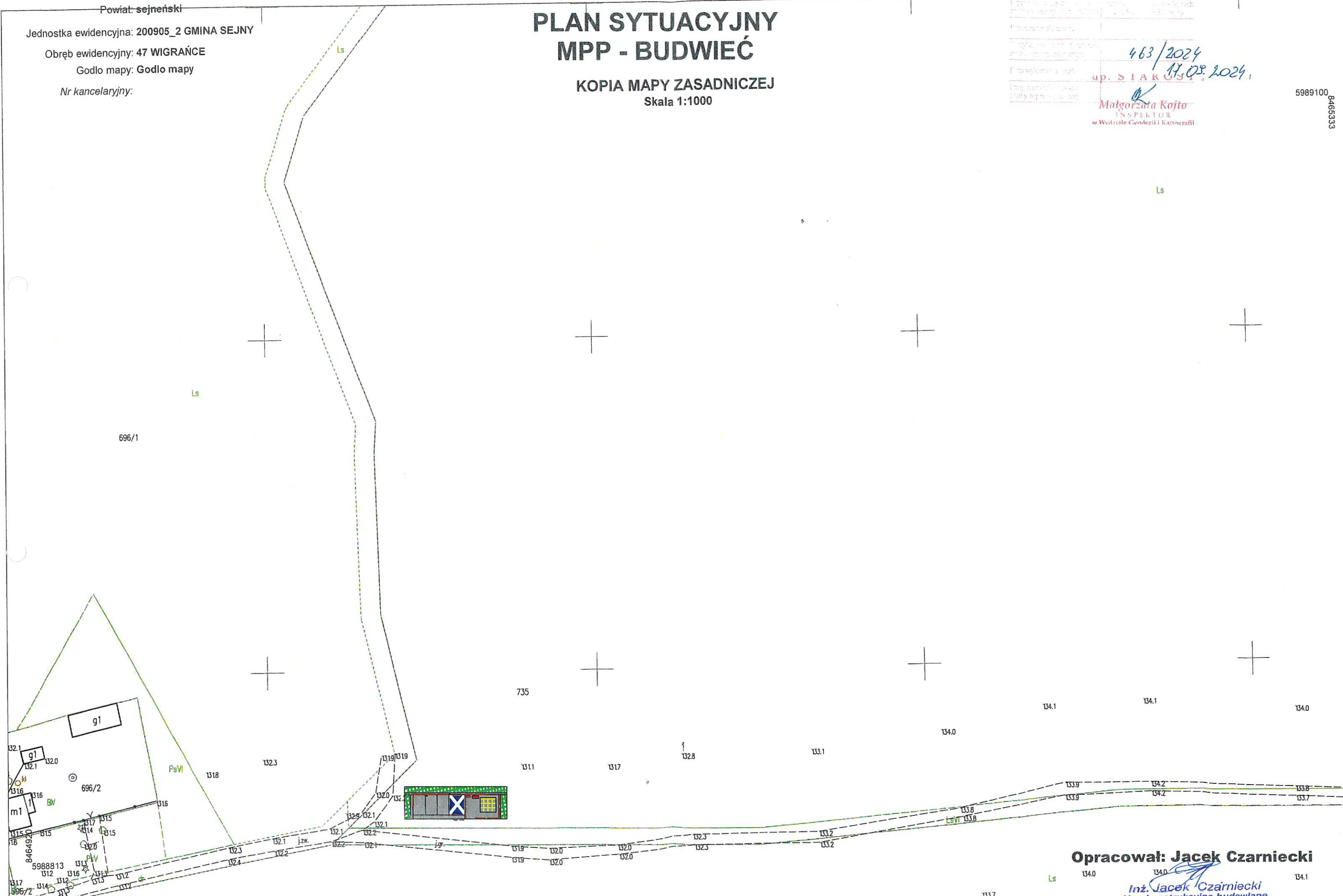
up. S I A K U S I

5989100
8465333

Nr kancelaryjny:

KOPIA MAPY ZASADNICZEJ
Skala 1:1000

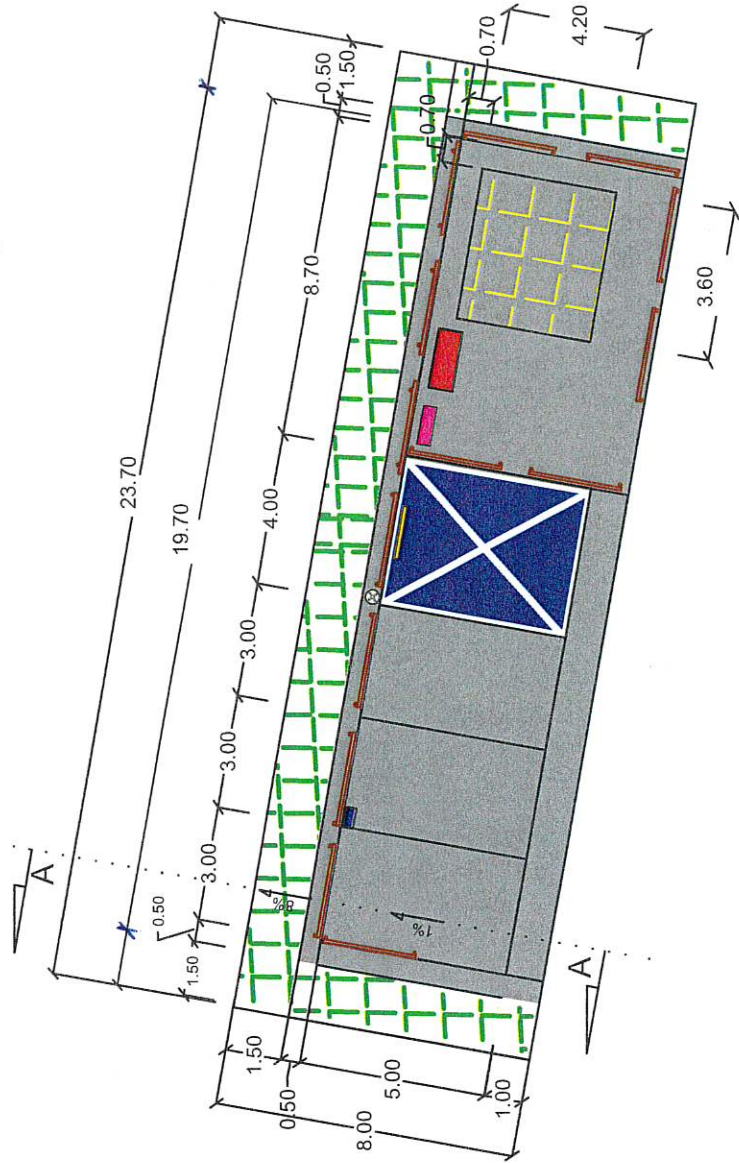
5989100
8465333



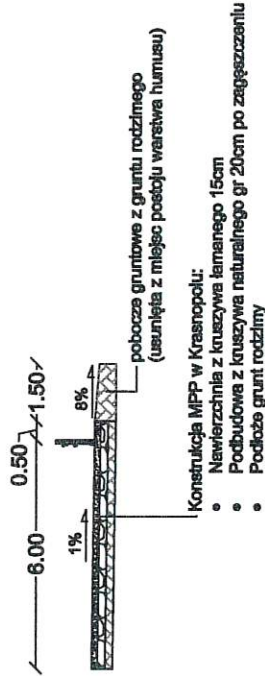
inż. Jacek Czarniecki
Upr. konstrukcyjno-budowlane
Nr SUW-100/89

MPP Budwieć

Załącznik nr 1



Przekrój A-A



Konstrukcja MPP w Krasnopolu:

- Nawierzchnia z kruszywa łamanego 15cm
- Podbudowa z kruszywa naturalnego gr 20cm po zagęszczeniu
- Podłoże grunt rodzimy

- STOJAK NA ROWERY
- KONSTRUKCJA WSPORCZA - ZNAK MPP
- KONSTRUKCJA WSPORCZA - REGULAMIN
- TEREN PRZEZNACZONY DO ROZPLANTOWANIA, HUMUSOWANIA ORAZ WYSIANIA TRAWY
- TEREN PRZEZNACZONY DO UTWARDZENIA (ok. 135m²)
- WIATA
- TABLICZKA POSTÓJ DLA NIEPEŁNOSPRAWNYCH
- OGRODZENIE 2,5m
- KOSZ NA ŚMIECI

| | | |
|--------------------------|---|------------------|
| NAZWA OPRACOWANIA: | | Data: 08.2025 |
| MIEJSCE POSTOJU POJAZDÓW | | |
| Nazwa rysunku: | Projekt MPP Budwieć | Skala 1:200 |
| Opracował: | <div>Jacek Czarniecki</div> <div>inż. Jacek Czarniecki</div> <div>OPR konstrukcyjno-budowlane</div> | |

Lokalizacja MPP w L.
Budwiec na działce o nr
ewidencyjnym 735.
Nadleśnictwo Pomorze

Budwiec

Stan na 06-08-2025

Skala 1:3750

0 50 100 m

